

**Arrêté n° 2024-1582 du 15 septembre 2024**  
portant limitation provisoire des usages de l'eau dans le département du Cantal

Le préfet du Cantal,

**Vu** le code de l'environnement, livre II, titre Ier relatif à l'eau et aux milieux aquatiques ;

**Vu** le décret du 29 juillet 2022 portant nomination du préfet du Cantal ;

**Vu** l'arrêté cadre interdépartemental N° E-2023-176 du 20 juin 2023 délimitant les zones d'alertes et définissant les mesures de limitation ou de suspension provisoire des usages de l'eau du sous-bassin du Lot ;

**Vu** l'arrêté cadre interdépartemental n° DDT/SEER/2024-005 du 30 juillet 2024 délimitant les zones d'alerte et définissant les mesures de limitation ou de suspension provisoire des usages de l'eau du sous-bassin de la Dordogne ;

**Vu** l'arrêté préfectoral n° 2023-970 du 28 juin 2023 fixant le cadre de la gestion des situations de crise liées à la sécheresse sur le bassin versant de l'Alagnon et du Haut-Allier dans le département du Cantal ;

**Vu** l'arrêté préfectoral n°2024-1434 du 13 août 2024 portant limitation provisoire des usages de l'eau ;

**Vu** les avis émis lors de la consultation dématérialisée du Comité de Suivi Opérationnel des Étiages des 11 et 12 septembre 2024 ;

**Considérant** l'évolution de la situation hydrologique avec une remontée des débits et les prévisions météorologiques ;

**Considérant** que, pour concilier la protection des milieux aquatiques, la salubrité des cours d'eau et l'alimentation en eau potable des populations, il convient de réglementer les prélèvements dans les eaux superficielles et souterraines ;

**SUR** proposition du directeur départemental des territoires ;

## **ARRÊTE**

**ARTICLE 1<sup>er</sup>** : Des mesures de limitations des usages de l'eau s'appliquent selon les zonages figurant sur le tableau en annexe 1 et sur les cartes en annexe 2. Les cartes de l'annexe 2 différencient les zonages selon que l'eau provienne du réseau d'eau potable ou du milieu naturel.

Les mesures de limitation applicables sur chaque zone de gestion sont celles référencées dans les tableaux de l'annexe 3.

Dans les zones de gestion classées au niveau de vigilance, tout usager est invité à limiter sa consommation d'eau dans le cadre d'une gestion raisonnée de la ressource.

**ARTICLE 2** : Les dispositions de l'article L.214-18 du code de l'Environnement concernant le débit réservé restent applicables dans tous les cas. L'eau stockée hors période d'étiage n'est pas concernée par le présent arrêté.

**ARTICLE 3** : Les dispositions du présent arrêté sont applicables jusqu'au 31 octobre 2024 inclus.

**ARTICLE 4** : Le présent arrêté est affiché à la préfecture, dans les sous-préfectures et dans les mairies. Il est publié au recueil des actes administratifs de la préfecture.

Le présent arrêté et les cartes de zonages détaillées mentionnées à l'article 1<sup>er</sup> sont consultables:

- sur le site des services de l'État sous le lien suivant : <https://www.cantal.gouv.fr/Action-de-l-Etat/Environnement/Secheresse-Restrictions-des-usages>
- sur le site Vigieau sous le lien suivant : <https://vigieau.gouv.fr/>

**ARTICLE 5** : L'arrêté n° 2024-1434 du 13 août 2024 est abrogé.

**ARTICLE 6** : Le présent arrêté peut faire l'objet :

- d'un recours gracieux auprès du préfet du Cantal. Le recours doit être écrit et exposer les arguments et faits nouveaux. Une copie de la décision contestée doit être jointe au recours.
- d'un recours hiérarchique auprès du Ministre de la Transition Écologique - Hôtel de Roquelaure 246 boulevard Saint-Germain – 75 007 Paris. Le recours doit être écrit et exposer les arguments et faits nouveaux. Une copie de la décision contestée doit être jointe au recours.
- d'un recours contentieux devant le tribunal administratif de Clermont-Ferrand dans un délai de deux mois courant à compter de sa publication. Le recours peut aussi être adressé via l'application Télérecours ([www.telerecours.fr](http://www.telerecours.fr)).

**ARTICLE 7** : Le secrétaire général de la préfecture, la sous-préfète de Mauriac, le sous-préfet de Saint-Flour, les maires, les présidents des groupements de communes concernés par l'usage de l'eau, le président du conseil départemental, le directeur départemental des territoires, la directrice départementale du Cantal de l'Agence régionale de santé d'Auvergne-Rhône-Alpes, le chef de l'unité départementale délégué du Cantal de la direction régionale de l'environnement de l'aménagement et du logement d'Auvergne-Rhône-Alpes, le commandant du groupement de gendarmerie, le directeur départemental de la police nationale, les inspecteurs de l'environnement de l'Office français de la biodiversité et les

gardes champêtres sont chargés, chacun en ce qui les concerne, de l'exécution du présent arrêté.

Une copie du présent arrêté sera adressée au président de la fédération départementale des associations agréées pour la pêche et la protection du milieu aquatique, au directeur régional de l'environnement, de l'aménagement, du logement et aux maires des communes concernées.

À Aurillac, le 15 septembre 2024

Le préfet



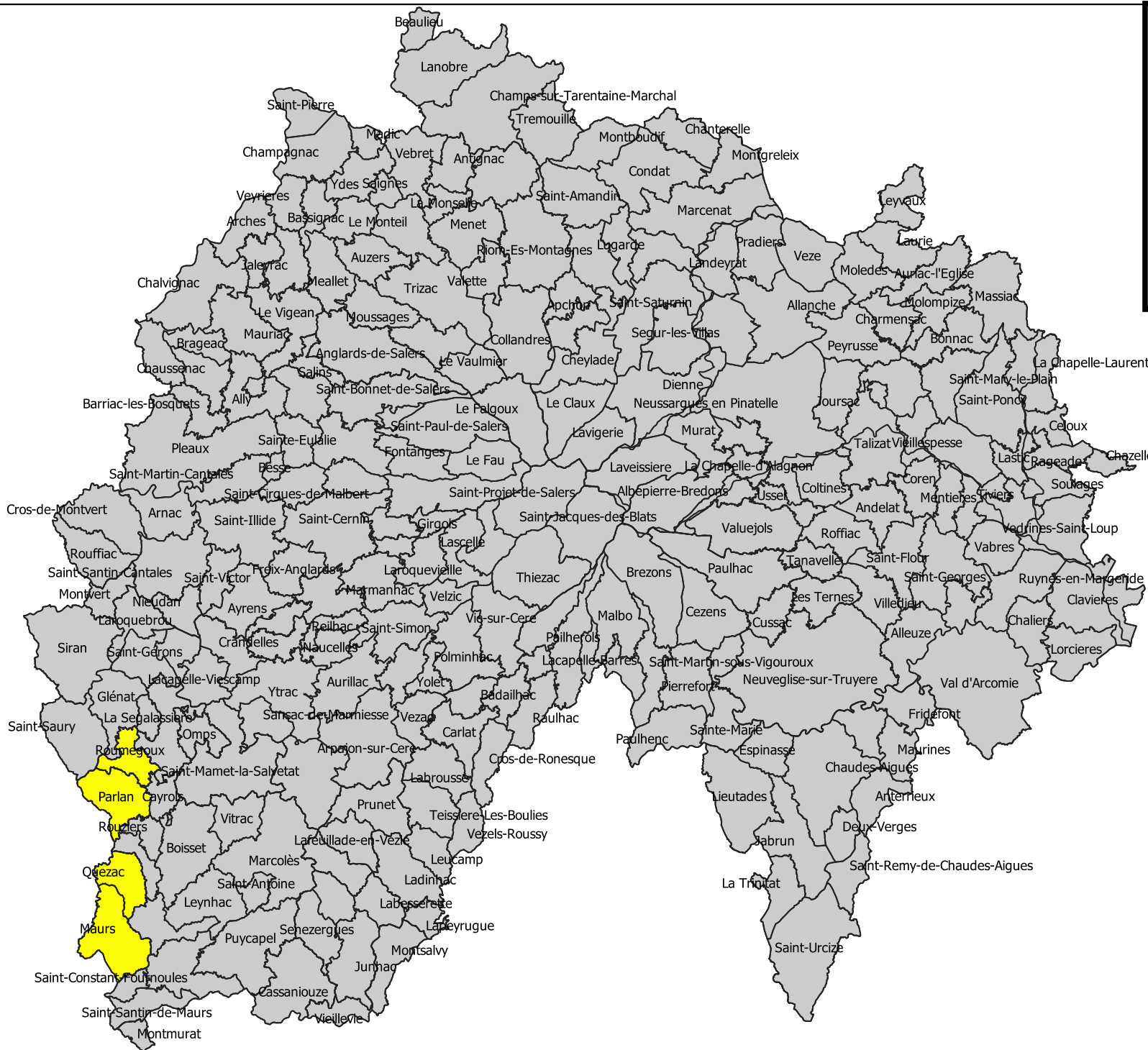
Laurent Buchaillat

Arrêté préfectoral n°2024-1582 du 15 septembre 2024  
relatif à la limitation provisoire des usages de l'eau dans le département du Cantal

Annexe 1 – Zonage des mesures de gestion

Sous-bassin	Zone de gestion	Niveau de gestion
Alagnon Haut Allier	Alagnon	Vigilance
	Haut-Allier	Vigilance
Lot	Affluents du Lot	Vigilance
	Ander - Margeride	Vigilance
	Aubrac	Vigilance
	Célé	Vigilance
	Rivière Lot	Vigilance
	Truyère aval	Vigilance
	Veyre	Alerte
Dordogne	Cère	Vigilance
	Maronne - Auze	Vigilance
	Sumène	Vigilance
	Rhue	Vigilance

**Zonage des limitations  
des usages de l'eau à  
partir du réseau d'eau  
potable**  
**Annexe 2 de l'arrêté  
préfectoral n° 2024-1582  
du 15 septembre 2024**



**Légende**

□ Communes

**Niveaux de sécheresse**


□ Situation normale

□ Vigilance

■ Alerte

■ Alerte renforcée

■ Crise




 <p><b>PRÉFET DU CANTAL</b> <i>Liberté Égalité Fraternité</i></p>	<p>DDT15/SE</p>
--	-----------------


15/09/2024

**Zonage des limitations des usages de l'eau à partir du milieu naturel**  
**Annexe 2 de l'arrêté préfectoral n°2024-1582**  
**du 15 septembre 2024**



**Légende**

-  Communes
- Niveaux de sécheresse**
-  Situation normale
-  Vigilance
-  Alerte
-  Alerte renforcée
-  Crise

 <p><b>PRÉFET DU CANTAL</b> Liberté Égalité Fraternité</p>	<p>DDT15/SE</p>
---	-----------------

15/09/2024

<b>Usagers</b>	<b>Usages</b>	<b>Mesures de limitation ou d'interdiction des usages de l'eau ou des activités selon le niveau de gravité de l'étiage</b>			
<i>P= Particulier, E= Entreprise, C= Collectivité, A= Exploitant agricole</i>					

P	E	C	A		Vigilance	Alerte	Alerte renforcée	Crise
---	---	---	---	--	-----------	--------	------------------	-------

**1 – Irrigation agricole et arrosage**

				x	Irrigation agricole des cultures (sauf prélèvements à partir de retenues de stockage déconnectées* de la ressource en eau en période d'étiage)	Information via communiqué de presse + Information de l'OUGC + Toute mesure d'anticipation proposée par l'OUGC	Interdiction de 13h00 à 20h00	Interdiction de 8h00 à 20h00	Interdiction totale
x	x	x	x		Arrosage des jardins potagers (yc serres non-agricoles)	Information via communiqué de presse	Interdiction de 13h00 à 20h00	Interdiction de 8h00 à 20h	
x	x	x	x		Arrosage des pelouses, massifs fleuris, Jardins d'agrément, arrosage des espaces verts, golfs particuliers (Ilots de fraîcheurs ou jardins remarquables gérés par des collectivités)	Information via communiqué de presse	Interdiction de 8h00 à 20h00	Interdiction totale (sauf cas particulier des plantations d'arbres et arbustes d'ornement de moins de 3 ans - interdiction de 8h00 à 20h00 et arrosages limités à 2 fois par semaine de 20h00 à 8h00, sous réserve de restrictions plus strictes nécessaires pour l'alimentation en eau potable)	
x	x	x			Arrosage des plantations d'arbre de moins de 3 ans	Information via communiqué de presse	Interdiction de 8h00 à 20h00	Interdiction de 8h00 à 20h00 Et limité à 2 nuits par semaine	Interdiction de 8h00 à 20h00 Et limité à 2 nuits par semaine Sauf en cas de pénurie d'eau potable alors Interdiction totale
x	x	x	x		Arrosage des terrains de sport (y compris aires d'évolutions équestres, centres équestres, hippodromes, circuits motocross, circuits vtt)	Information via communiqué de presse	Interdiction de 13h00 à 20h00	Interdiction de 8h00 à 20h00 Arrosage possible de 20h00 à 8h00, limité à 2 fois par semaine	Interdiction totale Sauf pour terrains de sport d'enjeu national ou international : interdiction de 8h00 à 20h00, arrosage possible de 20h00 à 8h00, limité à 2 fois par semaine, sauf en cas de pénurie d'eau potable (Interdiction totale)
		x	x		Arrosage des golfs (conformément à l'accord cadre golf et environnement 2019-2024)	Information via communiqué de presse	Interdiction d'arroser les terrains de golf de 8h00 à 20h00 + Réduction de la consommation hebdomadaire d'eau de 30 % + Un registre de prélèvement devra être rempli hebdomadairement pendant la période d'étiage.	Interdiction d'arroser les terrains de golf à l'exception des greens et des départs + Réduction de la consommation hebdomadaire d'eau de 60 % + Un registre de prélèvement devra être rempli hebdomadairement pendant la période d'étiage.	Interdiction d'arroser les terrains de golf à l'exception des greens qui peuvent être arrosés entre 20h00 et 8h00 sauf en cas de pénurie d'eau potable + Réduction de la consommation hebdomadaire d'eau d'au moins 70 % + Un registre de prélèvement devra être rempli hebdomadairement pendant la période d'étiage.
				x	Irrigation dans le cadre de la gestion collective des associations d'irrigants (ASA, CUMA,...)	Propositions de mesures d'anticipation relayées par l'OUGC du sous-bassin du Lot, à défaut la mesure 11 s'applique.			
				x	Abreuvement des animaux	Information via communiqué de presse	Pas de limitation sauf arrêté spécifique.		

**2 – Lavage et nettoyage**

x	x	x	x		Lavage de tous les véhicules et engins terrestres ou nautiques dans des installations professionnelles	Information via communiqué de presse Affichage obligatoire de l'arrêté de vigilance ou du communiqué de presse	Interdiction sauf avec du matériel haute pression ou avec un système de recyclage de l'eau (sauf impératif sanitaire) Affichage obligatoire de l'arrêté de restriction en vigueur	Interdiction totale Sauf impératif sanitaire Affichage obligatoire de l'arrêté de restriction en vigueur	
x					Lavage de véhicules et engins nautiques privés chez les particuliers	Information via communiqué de presse	Interdiction totale Sauf impératif sanitaire		
x	x	x	x		Nettoyage des façades, toitures, trottoirs, voiries et autres surfaces imperméabilisées	Information via communiqué de presse	Interdiction Sauf impératif sanitaire, sécuritaire ou lié à des travaux	Interdiction totale Sauf impératif sanitaire et sécuritaire	

**3 – Loisirs**

x					Remplissage de piscines familiales	Information via communiqué de presse	Interdiction totale Sauf remise à niveau et premier remplissage si le chantier avait débuté avant les premières restrictions et après consultation du gestionnaire de l'alimentation en eau potable	Interdiction totale	
x	x				Remplissage de piscines accueillant du public	Information via communiqué de presse	Interdiction totale Sauf impératif sanitaire soumis à validation de l'ARS.		

<b>Usagers</b>  P= Particulier, E= Entreprise, C= Collectivité, A= Exploitant agricole	<b>Usages</b>	<b>Mesures de limitation ou d'interdiction des usages de l'eau ou des activités selon le niveau de gravité de l'étiage</b>			
---	---------------	--	--	--	--

P	E	C	A		Vigilance	Alerte	Alerte renforcée	Crise
x	x	x		Vidange de piscines		Rappel : D'après l'article R1331-2 du Code de la santé publique : " Il est interdit d'introduire dans les systèmes de collecte des eaux usées : [...] d) Des eaux de vidange des bassins de natation. Toutefois, les communes agissant en application de l'article L. 1331-10 peuvent déroger aux c et d de l'alinéa précédent à condition que les caractéristiques des ouvrages de collecte et de traitement le permettent et que les déversements soient sans influence sur la qualité du milieu récepteur du rejet final. Les dérogations peuvent, en tant que de besoin, être accordées sous réserve de prétraitement avant déversement dans les systèmes de collecte."		
x	x	x		Alimentation des fontaines publiques Et privées d'ornement en circuit ouvert	Information via communiqué de presse	Interdiction totale		
x	x	x		Navigation fluviale	Voir les arrêtés départementaux relatif aux règlements particuliers de police de la navigation Privilégier le regroupement des bateaux pour le passage des écluses			
x	x	x		Pratiques ou activités dans le lit pouvant avoir un impact sur les milieux aquatiques Sauf lieux de baignade déclarés à l'ARS	Information via communiqué de presse	Interdiction possible du piétinement du lit mouillé sur appréciation des enjeux locaux (dont zonages des fédérations sportives)		Interdiction systématique du piétinement du lit mouillé
x	x	x		Fonctionnement des douches de plages et tout autre dispositif analogue	Information via communiqué de presse	Interdiction totale		
x	x	x		Orpaillage (professionnel et amateur)	Information via communiqué de presse	Interdiction totale		

**4 - ICPE , hydroélectricité , moulins, ouvrages hydrauliques**

	x	x	x	Exploitation des installations classées pour la protection de l'environnement (ICPE)	Sensibiliser les exploitants ICPE aux règles de bon usage d'économie d'eau  Se référer à leur arrêté d'autorisation ou de prescriptions	Se référer à l'arrêté d'autorisation ou de prescriptions des ICPE.  Les opérations exceptionnelles consommatrices d'eau et génératrices d'eaux polluées sont reportées (exemple d'opération de nettoyage grande eau) sauf impératif sanitaire ou lié à la sécurité publique.  Le registre de prélèvement devra être rempli hebdomadairement.		
x	x	x		Installations de production d'électricité d'origine hydraulique	Le fonctionnement par éclusées (principe de retenir l'eau pour la restituer par la suite), des centrales hydroélectriques est <u>interdit</u> , sauf pour les ouvrages participant au soutien d'étiage et les usines de pointe et ouvrages d'alimentation de ces usines*** ou ouvrages bénéficiant d'une dérogation précisée dans l'arrêté cadre applicable (et sur la base d'un protocole de fonctionnement adapté avec les services de police compétents).  L'exploitant informe le service de police de l'eau du département et de la direction régionale de l'environnement, de l'aménagement et du logement de tout arrêt de fonctionnement prolongé pour raisons techniques ou indisponibilité des équipements de production électrique, ainsi que de toute reprise.			
x	x	x		Manœuvres des vannes d'installations hydrauliques	Les manœuvres de vannes provoquant artificiellement des variations de débits d'eau à l'amont et /ou à l'aval des barrages et moulins, sont interdites du 1er juin au 31 octobre, et a minima dès le niveau d'alerte hors de cette période, à l'exception : - des manœuvres de vannes nécessaires au titre de la sécurité des ouvrages hydrauliques, au respect de la cote légale de l'ouvrage ou à la restitution à l'aval du débit entrant à l'amont, au soutien d'étiage et à l'alimentation des piscicultures.			
x	x	x	x	Remplissage des plans d'eau sauf retenues destinées à l'AEP , à la défense incendie et retenues participant au soutien d'étiage dont l'arrêté d'autorisation le permet (cf définition à l'article 6.1)	Information via communiqué de presse	Le remplissage des retenues est interdit en période d'étiage et du 1er juin au 31 octobre, ainsi qu'a minima dès le niveau d'alerte hors de cette période.		

**5 – Rejets dans le milieu naturel**

x	x	x	x	Vidange totale de plans d'eau vers le réseau hydrographique	Information via communiqué de presse	Interdiction totale sauf autorisation administrative		
---	---	---	---	---	--------------------------------------	--	--	--

**6 -Travaux en cours d'eau**

x	x	x	x	Travaux en cours d'eau	dépôt d'une demande spécifique auprès du service de police de l'eau du département			
---	---	---	---	------------------------	--	--	--	--

\* Ces mesures ne sont pas applicables dès lors qu'il y a utilisation d'eaux de pluie récupérées.

\*\* Les compartiments sont définis à l'annexe 8 de l'arrêté d'orientation de bassin Adour-Garonne

\*\*\* Un extrait de la liste fixée par le code de l'environnement de ces usines de pointe dont les ouvrages sont concernés figure en annexe 9 de l'arrêté d'orientation de bassin